


## Cronograma Entre Porto Nacional/TO e Lençóis/BA

### 6º DIA


• Porto Nacional/TO – Rod. Coluna Prestes: 050-TO Dormir



• Club Rancho Bahia 

• Fertilizante Tocantins 

• Rio Areias 

• Rotatória (segue reto) 

• Nova Agri Unidade Silvanópolis/\*TO – BR 365-TO 

• Córrego Martim 

• Córrego Estrema 

• Cidade: SILVANOPOLIS/TO – Posto Aroeira (almoço).



• Rio Formiga 

### 7º DIA

• Cidade: Santa Rosa do Tocantins/TO. Dormir



• Rio das Pedras 

• Rio Bagagem 

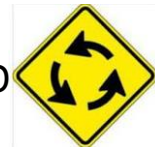


• Cidade: Chapada da Natividade/TO. 

• Trecho longo se apoio 

• Churrascaria do Gordinho (trevo) 

• Rotatória (vira a esquerda) Pegando a BR 280-TO



• BR 280-TO 


• Povoadozinho 

• Naltical Calcário 

• Natividade Mineração 

• Córrego Salobro 

• Córrego Cocal 

• Rio do Peixe 

• Riacho do Mato 

## 8º DIA

• Cidade: Almas/TO   APOIO

• Av. Juscelino Kutitscheck 

• Cidade: Porto Alegre do Tocantins/TO   APOIO

• Córrego Gameleira 

• Cidade: Dianópolis/TO   APOIO

• Posto Araújo  

• Rio Palmeiras 

• Cidade: Nova Jardim/TO   APOIO



• Av. SW 




• Rotatória (vira a esquerda) Pegando a BR TO-040 


• Serra Geral – Posto de Fiscalização: Divisa TO/BA 

• Fim da Rod. 040-TO Início da Rod.460-BA 

## 9º DIA


• Posto de Combustível: 7km da Divisa (dormir)   

• Cidade: Comunidade de Placas/BA   

• Fazenda Shimst 

• Sementes Oliema 

• DIVISA BA/TO e TO/BA (passagem novamente por um pedaço do TO)


• Fazenda São Pedro III (Bahia) 

- Várias Fazendas (ao longo de um bom trecho)



- **Rio Balsas (Bahia)**

- Rotatória (vira a esquerda) Pegando a BR 242-BA



- Fazenda Multigrain



- Fundação Bahia

- Pátio Veicular – Eduardo Magalhães



- **Cidade: Eduardo Magalhães/BA – Rod 242-BA**



- Rod. Presd. Juscelino Kubitschek



- **Posto Cerradão – Bom Preço**



- Trevo: Seguir Direto



- **Posto de Combustível**



- Assentamento



- **Posto de Combustível** próx. Emape



## 10º DIA

- **Posto de Combustível: PRETO SERRA (dormir)**



- Congregação Cristã no Brasil

- **Riacho Cabeleira das Lajes**

- **Posto de Combustível** Rio de Ondas



- PRF de Barreiras/BA



- **Cidade: Barreiras/BA (trecho logo deserto)**



- **(trecho logo deserto)**








- **Postos de Combustível** ao longo de um percurso














- **Subindo a SERRA**



- Restaurante Alto da Serra 
- Povoadozinho 
- Ponto do Queijo
- Posto de Combustível Barreirão 
- Farmácia Coimbra 
- Posto de Combustível do Trevo - Cartolândia 
- Riacho do Arapuã 

- Reflorestamento à esquerda 
- Agropecuária AGP 
- Reflorestamento à Direita 
- Povoadozinho à Esquerda 
- Fazenda Salininha (Cachaça Baiana Bacana) 

## 11º DIA

- Cidade: Cristópolis/BA – Posto de Gas. (Dormir) 
- Trevo: Cristópolis x Cotegipe (Segue reto direto) 
- Povoadozinho / Pousada 
- Churrascaria e Pousada Eucalipto 
- Longo Trecho Deserto 
- Trevo: Cristópolis x Wanderley (Segue reto direto) 
- Restaurantes e vários povoados pequenos 
- Posto de Combustível Luizão VI 
- Povoadozinho 
- Rodovia das Pedrinhas / Rod Ciríaco Costa BR 242-BA 
- Algumas casas 








- Fazendas    
- Posto de Combustível  
- Cidade: JAVI/BA (Churrascaria e Posto) - Trevo   
- Trevo: JAVI (Segue reto direto) 
- Churrascaria e Lanchonete JAVI  
- Fazendas Reunidas Japarandu/BA   
- Trevo: BR 242-BA x 161-BA (Segue reto direto na 242-BA) 
- Povoadozinho 
- Posto Fiscal - Fiscalização 
- Povoadozinho 
- Povoado Barra (Acesso)    
- Rio São Francisco - Ponte 

## 12º DIA

- Cidade: Ibotirama/BA – Posto de Gas. (Dormir)   
- Policia Rodoviária Federal - Fiscalização 
- Renovadora de Pneus 
- Posto de Combustível da Serra: (Dormir)   
- Hotel Centaurus 
- Acesso ao Povoado Cercado 
- Acesso ao Povoado Cana Brava e São Lourenço 
- Povoado / Churrascaria e Lanchonete Pé Quente  
- Povoadozinho 
- Cidade: Brejinho da Serra Negra/BA   

- Longo Trecho Deserto 
- Industria (à esquerda) 
- Povoadozinho 
- Trevo: Restaurante do Bode (Segue reto direto) 
- Povoado Caxigo 
- Posto de Combustível Caxigo   
- Ponto do Açaí 
- Cerâmica Bom Sucesso 
- Cerâmica 
- Posto de Combustível e Lanchonete  
- Restaurante Bode Assado  
- Restaurante Central do Bode  
- Cidade: Boa Vista/BA – Rest. Posto Superm.   
- Cidade: Lagoa do Dionísio/BA – Posto: (Dormir)   

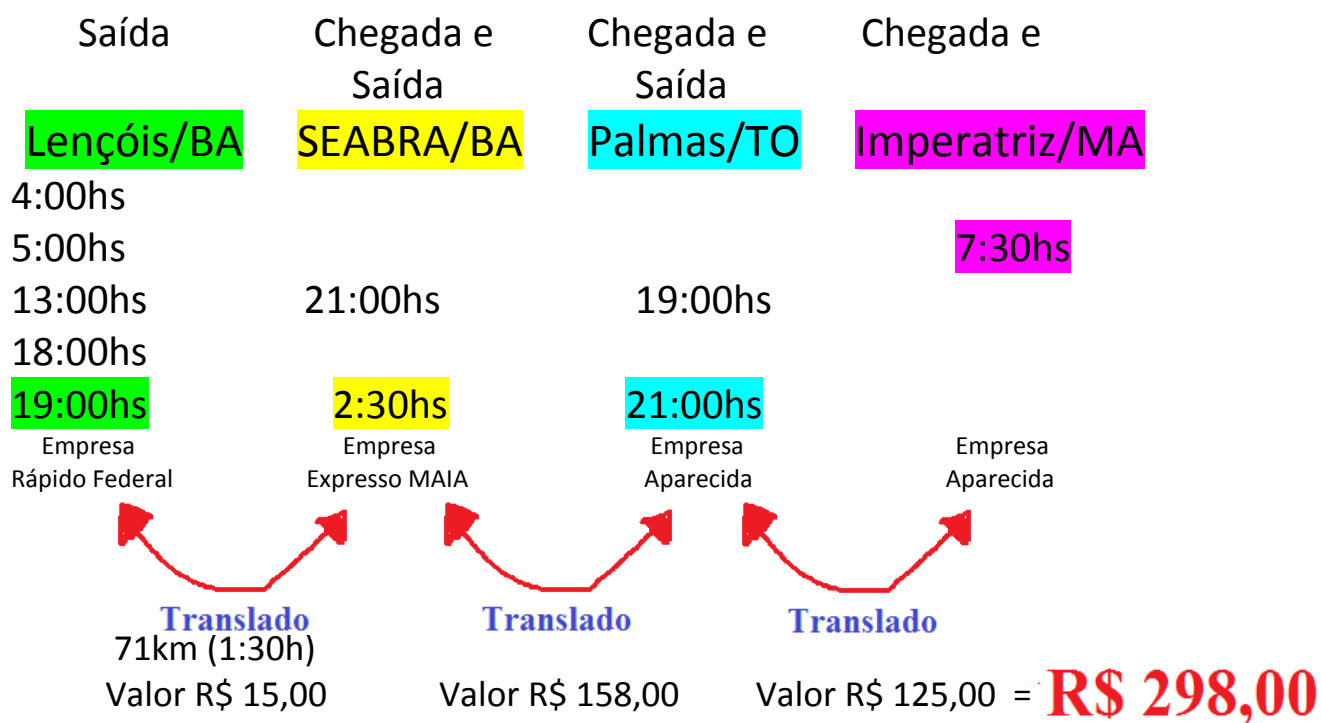
## 13º DIA

- Trevo: 242-BA x 152-BA (Segue reto direto na 242-BA) 
- Povoadozinho (à direita) 
- Povoadozinho (à esquerda) 
- Povoadozinho (à esquerda) 
- Povoadozinho (à esquerda) 
- Povoadozinho (à direita) 
- Hotel Palace 

- **Posto de Combustível Garany**  
- Pousada Portal Seabra 
- **Cidade: Seabra/BA – Posto, Fcia e Hotel**   
- Maia Guinchos 
- Fazenda Malhada 
- Fazenda São José 
- **Posto de Combustível Siga Bem**  
- Povoado Carne Assada – Rest. Posto  
- **Longo Trecho Deserto e Curvas** 
- Curva do Camelo
- **Posto de Combustível Pai Inácio**  
- **Marco do Centro Geográfico da BAHIA**
- **Mucugezinho** 
- **Longo Trecho Deserto e Mata** 
- Trevo: 242-BA x 144-BA (Vira a direita na 144-BA) 
- **Segue Rod. 144-BA - Longo Trecho Deserto e Mata** 
- **Continua Longo Trecho Deserto e Mata** 
- **Pousada no Parque - Adventure**  
- Ponte de Lençóis/BA 
- **Chegada a cidade de Lençóis/BA**   

**14º DIA**

## Passagens – Retorno de Lençóis/BA até Imperatriz/MA.



### **+ TAXA DE EMBARQUES**

◀ **julho de 2018** ▶

| <b>D</b> | <b>S</b> | <b>T</b> | <b>Q</b> | <b>Q</b> | <b>S</b> | <b>S</b>  |
|----------|----------|----------|----------|----------|----------|-----------|
| 24       | 25       | 26       | 27       | 28       | 29       | 30        |
| 1        | 2        | 3        | 4        | 5        | 6        | 7         |
| 8        | 9        | 10       | 11       | 12       | 13       | <b>14</b> |
| 15       | 16       | 17       | 18       | 19       | 20       | 21        |
| 22       | 23       | 24       | 25       | 26       | 27       | 28        |
| 29       | 30       | 31       | 1        | 2        | 3        | 4         |

- Nome Completo / RG / CPF ou CNH + Carteira da Federação de Ciclismo.
- Paga em Imperatriz/MA., RECEBE uma ordem de LIBERAÇÃO de passagem. RETIRA a PASAGEM na Cidade de SEABRA/BA.
- “Aconselha-se retirar qndo passar pra Lençóis/BA de bike, encostar na Rodoviária e já retirar a passagem. Já marcando o dia de voltar.”