



**Consórcio Intermunicipal de Desenvolvimento do
Circuito do Diamante da Chapada Diamantina -
CIDCD - Chapada Forte**

OF. Nº. 32/2022

ANDARAÍ/BA, 22 de março de 2022.

Ilustríssimo Senhor
MARCUS BENÍCIO FOLTZ CAVALCANTI
Secretário Estadual de Infraestrutura do Estado da Bahia

ASSUNTO: Levantamento Topográfico da Estrada que dá Acesso ao Atrativo Turístico Poço Azul.

Senhor Secretário,

Ao cumprimentá-lo, sirvo-me do presente expediente para apresentar Vossa Senhoria o Levantamento Topográfico da Estrada que dá Acesso ao Ponto Turístico Poço Azul, pertencente ao Município Consorciado, Nova Redenção, com a finalidade de pleitear a Celebração de Convênio para a Recuperação das Estradas de Pontos Turísticos.

Em decorrência do vasto território da Chapada Diamantina, bem como a quantidade de postos turísticos com atrativos naturais, os recursos próprios se tornam insuficientes para dar conta de todas as necessidades principalmente no que se refere à infraestrutura das estradas vicinais que são as vias de acesso aos atrativos turísticos da região. A melhoria dessa estrada, sendo esse importante roteiro turístico reconhecido dentro e fora do país, irá proporcionar uma viagem mais acessível, bem como contribuir com a geração de emprego, fortalecendo a renda da região.


Praça Aureliano Gondim, S/Nº Centro, Andaraí/BA CEP46.830-000,
Email: chapadaforte1@outlook.com
CNPJ n. 18.810.874/0001-70



**Consórcio Intermunicipal de Desenvolvimento do
Circuito do Diamante da Chapada Diamantina -
CIDCD - Chapada Forte**

O projeto de Recuperação de Estradas, foi lançado em Assembleia realizada pelo Consórcio Chapada Forte no dia 03 de julho de 2021 e endossado pelo Governador do Estado da Bahia, Ilm.º Rui Costa.

Na oportunidade, renovo votos de elevada estima e consideração, informando ainda que estamos à disposição para esclarecimentos complementares.

Atenciosamente,

Wilson Paes Cardoso
Presidente do Consórcio
Prefeito de Andaraí/BA



Consórcio Intermunicipal de Desenvolvimento do
Circuito do Diamante da Chapada Diamantina -
CIDCD - Chapada Forte

DOC. 01

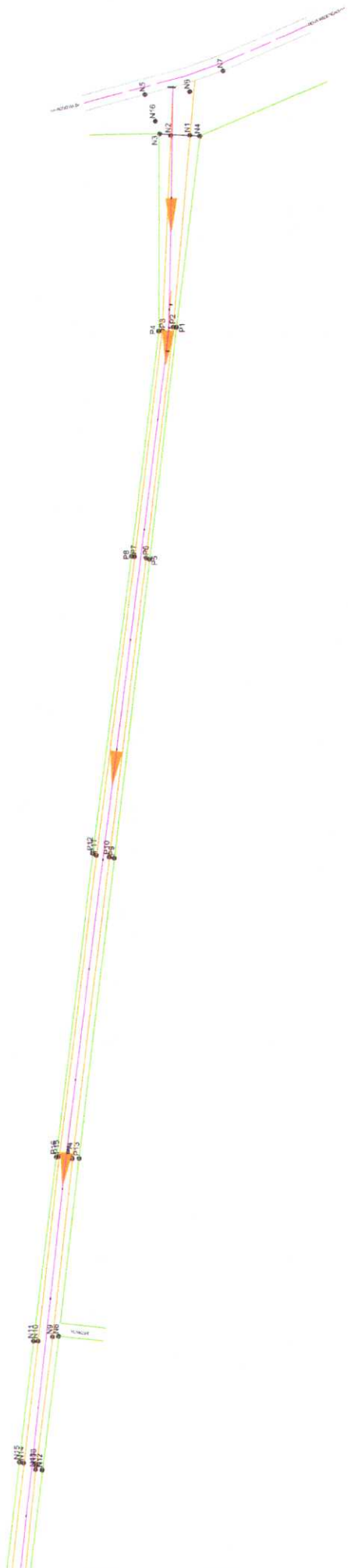


**Consórcio Intermunicipal de Desenvolvimento do Circuito do
Diamante da Chapada Diamantina - CIDCD - Chapada Forte**

LEVANTAMENTO TOPOGRÁFICO – ESTRADA PARA O POÇO AZUL

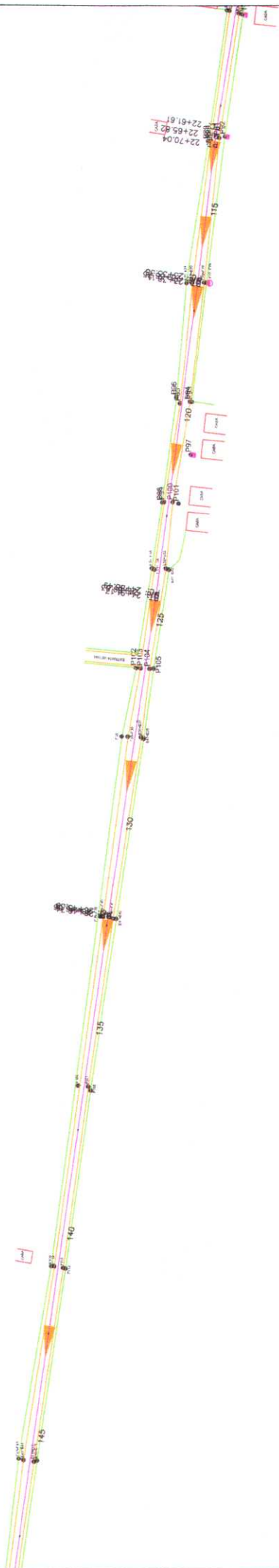
**PROJETO GEOMÉTRICO - ESTUDO DE ALINHAMENTO
HORIZONTAL E LOCAÇÃO DE EIXOS**


**RESPONSÁVEL TÉCNICO: NEILSON DA SILVA SANTOS
CREA:18.707/TD**



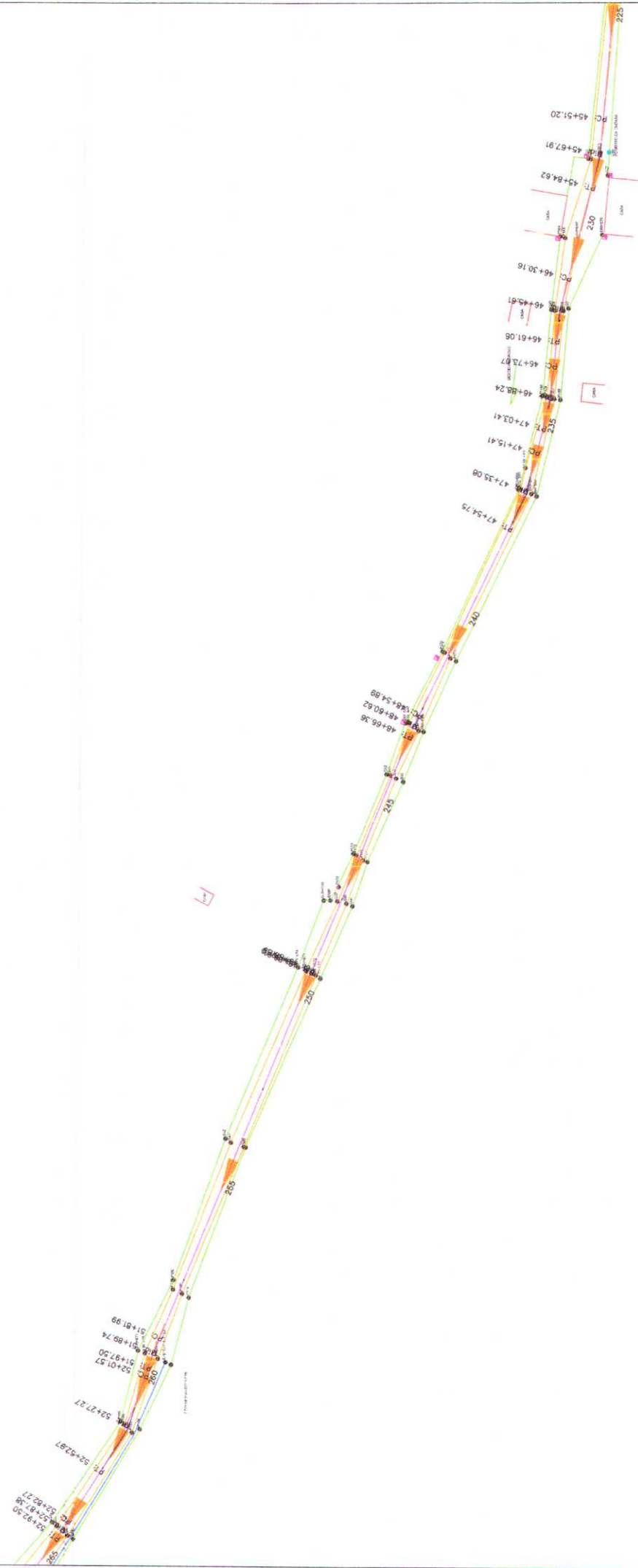




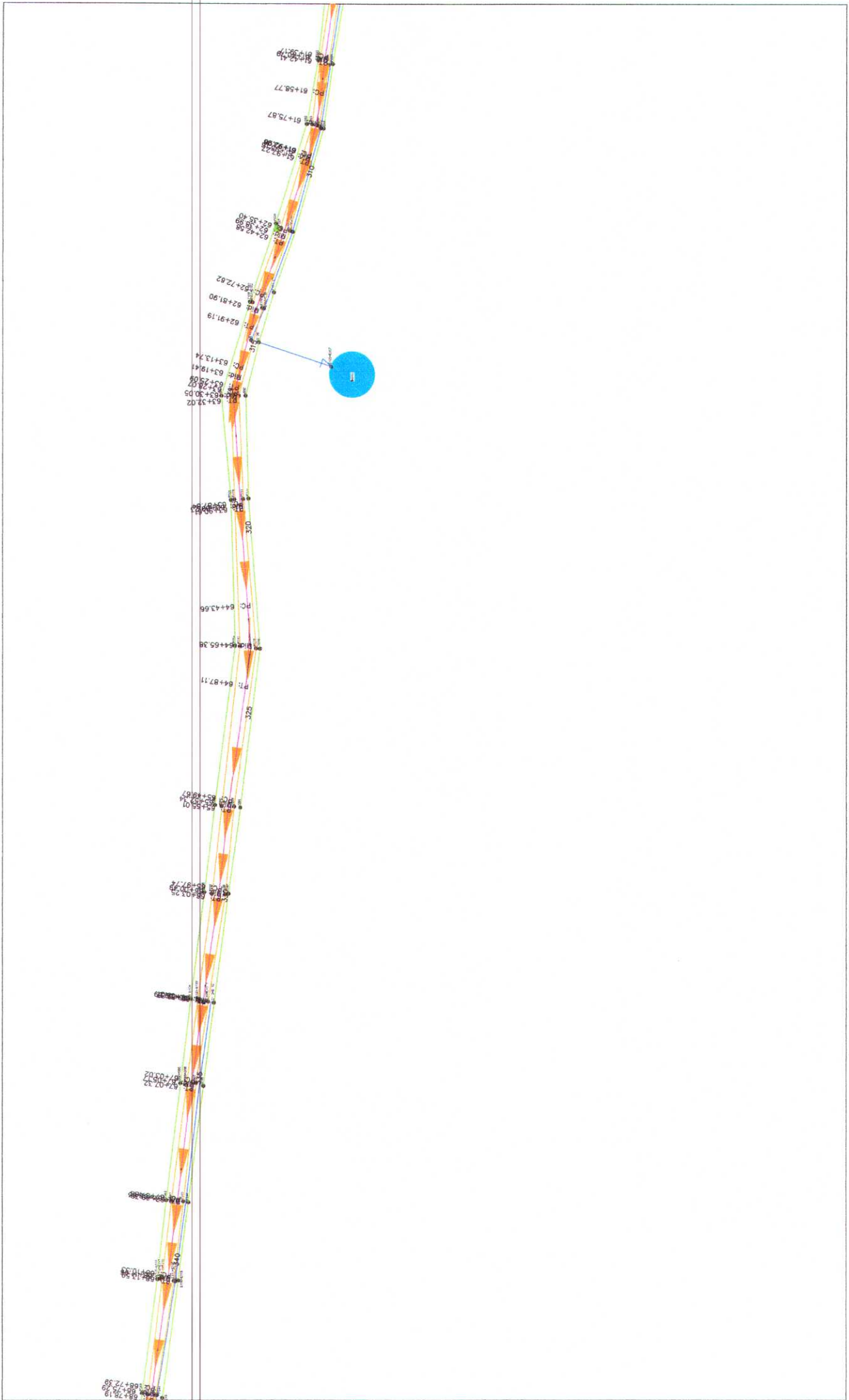


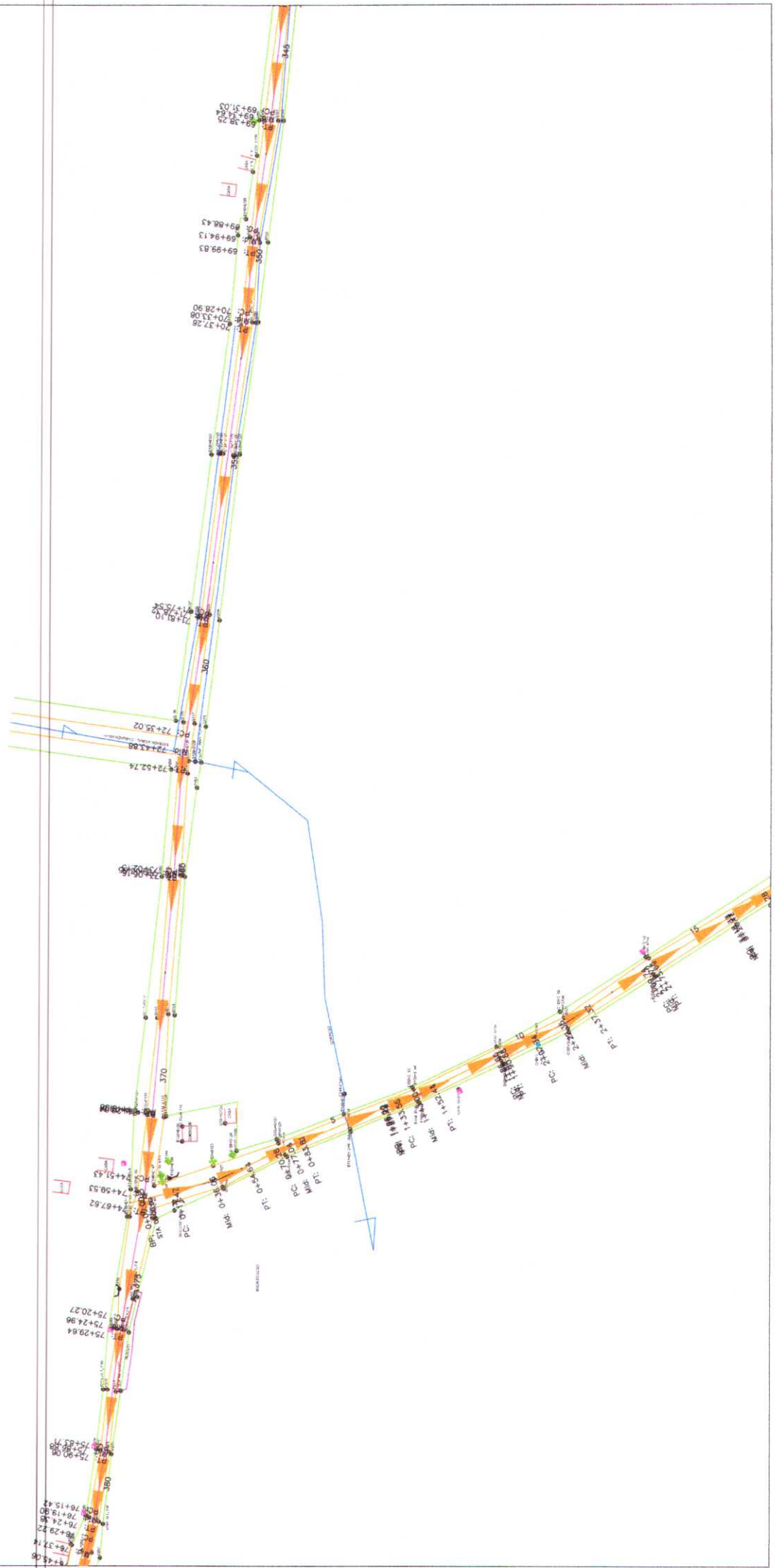












77+52.34
77+48.98
77+37.34
77+27.88
77+19.75
77+09.86
77+00.97
76+92.17
76+80.03
76+72.89
76+68.82
76+51.58

